

Pasūtītājs: Jelgavas novada pašvaldība

Būvobjekts: Transporta pieturasnojums,
Celtnieku iela 24, Valgunde,
Valgundes pagasts, Jelgavas novads

Būvju klasifikācija: Nr. 12740204 Nojumes ar metāla vai mūra
balstiem un pamatnes cieto segumu

TRANSPORTA PIETURAS NOJUMES NOVIETNE


Sējums VISPĀRĪGĀ DAĻA.

Marka VD

Projekta vadītājs

Būvspeciālists

Autors:



(A. Ziemeļniece)



(L. Rubīna)



(M. G. Ozoliņa)

Jelgava 2016.g.

SATURS

1.	Paskaidrojuma raksts transporta nojumes novietnei.....	3.lpp
2.	Īpašuma apliecinoši dokumenti.....	7.lpp
3.	Grafiskie materiāli.....	11.lpp
4.	A.Ziemeļnieces arhitekta prakses sertifikāta kopija.....	17.lpp

Paskaidrojuma raksts

Būvniecības ierosinātais (pasūtītājs)

Jelgavas novada pašvaldība

Pārstāvis izpilddirektors Ivars Romānovs

Kontaktpersona Valgundes pagasta pārvaldes

vadītāja Maija Lasmane

(fiziskās personas vārds, uzvārds vai juridiskās personas nosaukums)

Reģ.Nr. LV90009118031

(fiziskās personas kods vai juridiskās personas reģistrācijas numurs)

Pasta iela 37, Jelgava

(dzīvesvieta vai juridiskā adrese, tālruna numurs)

maija.lasmane@jelgavasnovads.lv

(elektroniskā pasta adrese)

Lūdzu izskatīt iesniegumu

Transporta pieturas nojumes

(objekta (ēkas vai telpu grupas) nosaukums)

būvniecībai.

Nekustamā īpašuma kadastra numurs **54860100418**

I ieceres dokumentācija

1. Būvniecības veids (vajadzīgo atzīmēt):

☐ jauna būvniecība; ☒ **novietošana**; ☐ pārbūve; ☐ atjaunošana; ☐ restaurācija; ☐ vienkāršota fasādes atjaunošana (☐ fasādes apdares atjaunošana; ☐ fasādes siltināšana; ☐ jumta seguma maiņa; ☐ jumta siltināšana; ☐ pagraba siltināšana; ☐ logu nomaiņa); ☐ vienkāršota atjaunošana (☐ bez lietošanas veida maiņas; ☐ ar lietošanas veida maiņu)

2. Ziņas par objektu:

1) ēkas grupa

I grupa

(atbilstoši vispārīgajiem būvnoteikumiem)

2) ēkas iedalījums (vajadzīgo atzīmēt): ☐ dzīvojama ēka; ☒ **nedzīvojama ēka**;

3) ēkas paredzētais galvenais lietošanas veids

(atbilstoši būvju klasifikācijai)

4) ēkas virszemes stāvu skaits **1**

5) ēkas pazemes stāvu skaits **0**

6) ēkas apbūves laukums **Izmēri 3975mm x 1365mm, apbūves laukums 5,42m2**

7) ēkas nesošās konstrukcijas, materiāls un apdare:

a) pamati	Monolītie betona(stabiem)	;
b) vertikālā konstrukcija	Tērauda konstrukcija	;
c) starpstāvu pārsegumi	nav	;
d) jumta konstrukcija	Tērauda konstrukcija	;
e) jumta segums	Tonēta polikarbonāta loksne 6mm	;
f) fasādes apdare	Rūdīts stikls 6mm	;

8) ēkas ugunsnoturības pakāpe **U3**

9) ēkai nepieciešamo inženiertīklu ierīkošana **nav**

3. Ziņas par zemes gabalu:

1) zemes vienības kadastra apzīmējums **54860100418**

2) zemes vienības adrese **Celtnieku iela 24, Valgunde, Valgundes pag., Jelgavas novads**

3) zemes vienības īpašnieks vai, ja tāda nav,- tiesiskais valdītājs un/vai lietotājs

Valgundes pagasta pašvaldība, Reģ.Nr. 90000031620

fiziskās personas vārds, uzvārds, personas kods vai juridiskās personas nosaukums, reģistrācijas Nr.)

4) ja būvniecība paredzēta mežā:

a) meža kvartāla numurs _____;

b) meža nogabala numurs _____;

c) atmežojamā platība sadalījumā pa meža nogabaliem _____

4. Ziņas par esošu ēku vai telpu grupu:

SAŅEMTS
Jelgavas novada būvvaldē
Ienākuma Nr. B15/BV-
2016.g. "14" jūlijs

1) ēkas grupa _____
(atbilstoši vispārīgajiem būvnoteikumiem)

2) ēkas kadastra apzīmējums _____

3) ēkas iedalījums (vajadzīgo atzīmēt): ☐ dzīvojama ēka; ☐ nedzīvojama ēka;

4) ēkas pašreizējais galvenais lietošanas veids _____
(atbilstoši būvju klasifikācijai)

5) ēkas paredzētais galvenais lietošanas veids _____
(atbilstoši būvju klasifikācijai)

6) ēkas adrese _____

7) ēkas īpašnieks vai, ja tāda nav, – tiesiskais valdītājs un/vai lietotājs
(fiziskās personas vārds, uzvārds, personas kods vai juridiskās personas nosaukums, reģistrācijas Nr.)

8) telpu grupas kadastra apzīmējums _____

9) telpu grupas pašreizējais lietošanas veids _____
(atbilstoši būvju klasifikācijai)

10) telpu grupas paredzētais lietošanas veids _____
(atbilstoši būvju klasifikācijai)

11) telpu grupas adrese _____

12) telpu grupas īpašnieks vai, ja tāda nav, – tiesiskais valdītājs un/vai lietotājs

(fiziskās personas vārds, uzvārds, personas kods vai juridiskās personas nosaukums, reģistrācijas Nr.)

5. Ziņas par būvniecības finansējuma avotu:

☐ privātie līdzekļi; ☒ **publisko tiesību juridiskās personas līdzekļi**; ☐ Eiropas Savienības politiku instrumentu līdzekļi; ☐ citi ārvalstu finanšu palīdzības līdzekļi.

6. Pilnvarotā persona _____
(fiziskās personas vārds, uzvārds, personas kods, dzīvesvieta, tālruņa numurs, elektroniskā pasta adrese)

juridiskās personas nosaukums, reģistrācijas Nr., juridiskā adrese, tālruņa numurs)

Juridiskās personas norādītā kontaktpersona **Maija Lasmane**
(vārds, uzvārds,

Telefons 63085213, e-pasta adrese: maijallasmane@jelgavasnovads.lv

personas kods, tālruņa numurs, elektroniskā pasta adrese)

7. Būvprojekta izstrādātājs **Aija Ziemeļniece, Sertifikāta Nr. AS10-0273**
(fiziskās personas vārds, uzvārds, sertifikāta Nr. vai juridiskās personas nosaukums,

reģistrācijas Nr., būvkomersanta reģistrācijas apliecības Nr., juridiskā adrese, tālruņa numurs)

8. Būvspeciālists (-i)¹ **Ligita Rubīna, Sertifikāta Nr.3-00190**
(vārds, uzvārds, sertifikāta Nr.)

9. Būvprojekta izstrādātāja un būvspeciālista (-u) apliecinājumi:

1) Risinājumi atbilst būvniecību reglamentējošajiem normatīvajiem aktiem un vietējās pašvaldības saistošajiem noteikumiem.

Būvprojekta izstrādātājs _____
(paraksts²)

4.07.2016.g.
(datums)

Būvspeciālists (-i) _____
(paraksts²)

05.04.2016.g.
(datums)

2) Veicamās izmaiņas un pārbūves neskar kopīpašuma domājamās daļas un funkcionāli ar visas ēkas ekspluatāciju saistītos inženiertīklus (stāvvadus).

Risinājumi neskar ēkas nesošās konstrukcijas un neietekmēs tās noturību. (vienkāršotas fasādes atjaunošanas vai vienkāršotas atjaunošanas gadījumā)

Būvprojekta izstrādātājs _____
(paraksts²)

(datums)
05.04.2016.g.
(datums)

Būvspeciālists (-i) _____
(paraksts²)

10. Būvniecības ierosinātāja (pasūtītāja) apliecinājumi:

1) Apliecinu, ka pievienotie īpašuma apliecinājuma dokumenti (kopijas) ir autentiski, patiesi un pilnīgi, attiecībā uz objektu nav nekādu apgrūtinājumu, aizliegumu vai strīdu.

Apņemos īstenot ēkas vai tās daļas jaunu būvniecību, atjaunošanu, pārbūvi, novietošanu, vienkāršoto fasādes atjaunošanu vai vienkāršoto atjaunošanu (vajadzīgo pasvītrot) atbilstoši izstrādātajai ieceres dokumentācijai.

Būvniecības ierosinātājs (pasūtītājs) _____

(vārds, uzvārds, paraksts²) (datums)

2) Apliecinu robežzīmju esamību apvidū (būvniecības gadījumā ārpus pilsētām un ciemiem).

Būvniecības ierosinātājs (pasūtītājs) _____

(vārds, uzvārds, paraksts²) (datums)

11. Pielikumā – iesniegtie dokumenti (atbilstoši situācijai, vajadzīgo atzīmēt):

☐ īpašuma, valdījuma vai lietojuma tiesību apliecinājoši dokumenti uz _____ 3 _____ lapām;

☐ būvniecības ierosinātāja pilnvara uz _____ lapām;

☐ skaidrojošs apraksts uz _____ lapām;

☐ grafiskie dokumenti uz _____ 3 _____ lapām, _____

☐ ražotāja gatavā būvizstrādājuma tehniskā dokumentācija uz _____ 8 _____ lapām;

☐ ja būvniecība paredzēta mežā, – zemes robežu plāns ar iezīmētām būvniecībai paredzētās atmežojamās meža zemes robežām un atmežojamās meža zemes skici, kas sagatavota atbilstoši normatīvajiem aktiem par koku ciršanu mežā, uz _____ - _____ lapām;

☐ izpētes materiālu programma ar grafisko dokumentu, kurā parādīta restaurējamā ēka vai tās daļa, (restaurācijas gadījumā) uz _____ - _____ lapām;

☐ ēkas vai tās daļas tehniskās apsekošanas atzinums uz _____ - _____ lapām;

☐ saskaņojumi ar personām uz _____ - _____ lapām, _____;

☐ saskaņojumi ar institūcijām uz _____ - _____ lapām, _____;

☐ atļaujas uz _____ - _____ lapām, _____;

☐ _____ tehniskie vai īpašie noteikumi uz _____ - _____ lapām;

☐ citi dokumenti uz _____ 2 _____ lapām _____.

Aizpilda būvvalde

12. Teritorijas plānojumā (lokālplānojumā, detālplānojumā) galvenā izmantošana (papildizmantošana) _____

13. Atzīme par būvniecības ieceres akceptu

Būvvaldes atbildīgā amatpersona _____

Jelgavas novada pašvaldības būvvaldes
arhitekts _____ M.Ārgalis

(amats, (vārds, uzvārds, paraksts²) (datums))

14. Ieceres realizācijas termiņš _____

18.07.2018.

(datums)

15. Atzīme par būvdarbu uzsākšanas nosacījumu izpildi _____

(datums)

Būvdarbu veicējs/būvētājs _____

(fiziskās personas vārds, uzvārds, personas kods, dzīvesvieta, tālruna numurs)

vai juridiskās personas nosaukums, reģistrācijas Nr., būvkomersanta apliecības reģistrācijas Nr., juridiskā adrese, tālruna numurs)

Būvvaldes atbildīgā amatpersona _____

(amats, (vārds, uzvārds, paraksts²) (datums))

16. Lēmums par atteikšanos akceptēt ieceri

Lēmuma numurs _____, datums _____

Būvvaldes atbildīgā amatpersona _____

(amats, (vārds, uzvārds, paraksts²) (datums))

II Būvdarbu pabeigšana

17. Informācija par būvdarbu pabeigšanu

Apliecinu, ka būvdarbi ir pabeigti un veikti atbilstoši akceptētajai ieceres dokumentācijai.

Jaunas būvniecības, atjaunošanas, pārbūves, novietošanas gadījumā iesniedzu:

☐ ēkas kadastrālās uzmērīšanas lietu (ēkām virs 25 m²);

☐ izpildmērījuma plānu par ēkas novietni, tai izbūvētiem ārējiem inženiertīkliem un citām vienlaikus izbūvētām būvēm;

Būvniecības ierosinātājs (pasūtītājs) _____
(vārds, uzvārds, paraksts²) (datums)

18. Būvdarbu garantijas termiņš

Pēc ēkas vai tās daļas pieņemšanas ekspluatācijā _____ gadu laikā atklājušos būvdarbu defektus būvdarbu veicējs novērsīs par saviem līdzekļiem.

19. Būvdarbu pārbaude

Objekts apsekots _____
(datums)

un konstatēts, ka būvdarbi **veikti/nav veikti** (vajadzīgo pasvītrot) atbilstoši izstrādātajai ieceres dokumentācijai.

20. Lēmums par konstatētām atkāpēm no akceptētās ieceres vai būvniecību reglamentējošajiem normatīvajiem aktiem

Lēmuma numurs _____, datums _____

Lēmuma izpildes termiņš _____

Būvvaldes atbildīgā amatpersona _____
(amats, (vārds, uzvārds, paraksts³) (datums)

21. Atzīme par būvdarbu pabeigšanu

Būvvaldes atbildīgā amatpersona _____
(amats, (vārds, uzvārds, paraksts³) (datums)

22. Termiņš, līdz kuram ēka var pastāvēt vai termiņš, līdz kuram ēka nojaucama

(datums)

Būvvaldes atbildīgā amatpersona _____
(amats, (vārds, uzvārds, paraksts²) (datums)

Piezīmes:

1. ¹ Saskaņā ar noteikumu 43. punktu papildus piesaistītie būvspeciālisti;

2. ² Dokumenta rekvizītus „paraksts” neaizpilda, ja elektroniskais dokuments ir sagatavots atbilstoši normatīvajiem aktiem par elektronisko dokumentu noformēšanu.

3. Katru paskaidrojuma raksta daļu aizpilda atsevišķi – izstrādājot ieceres dokumentāciju un pabeidzot būvdarbus.

4. Paskaidrojuma raksta attiecīgās ailes paplašināmas gadījumā, ja nepieciešams atspoguļot vairāk informācijas kā par vienu būvniecības ierosinātāju, ēkas vai zemes gabala īpašnieku, par vienlaikus būvējamiem objektiem vai ēkām (telpu grupām), par zemes vienībām.

5. Ēkas vai telpu grupas pārbūves vai atjaunošanas gadījumā paskaidrojuma rakstu aizpilda tādā apjomā, kas raksturo ēkā vai telpu grupā veicamās izmaiņas.

6. Ja būvniecības ierosinātājs pats izstrādā būvniecības ieceres dokumentus, tad 7. un 8. punktu neaizpilda, bet viņš paraksta 9. punktā noteiktos apliecinājumus.

7. Ja vienlaikus ar ēkas būvniecību, atjaunošanu, pārbūvi vai novietošanu tiek realizēta pirmās grupas inženierbūves būvniecība, atjaunošana, pārbūve vai novietošana, paskaidrojuma raksts papildināms ar informāciju par būvējamo inženierbūvi un dokumentiem atbilstoši Ministru kabineta noteikumiem par citu, atsevišķi neklasificētu inženierbūvju būvnoteikumiem.

8. 22. punktu aizpilda, ja ēkai noteikts terminēts laiks (piemēram, īslaicīgas lietošanas ēka) pastāvēt šajā nekustamajā īpašumā.



Zemesgrāmatu apliecība

Jelgavas zemesgrāmatu nodaļa

Valgundes pagasta zemesgrāmatas nodaļējums Nr. 1000 0039 7841

Kadastra numurs: 5486 010 0418

Celtnieku iela 24, Valgunde, Valgundes nov., Jelgavas raj., LV-3017

I.daļa 1.iedaļa			
Ieraksta Nr.	Nekustams īpašums, servitūti un reālnastas	Kopīpašuma domājamā daļa	Platība, lielums
1.1.	Zemes gabals ar kadastra apzīmējumu 5486 010 0418.		1,0887 ha
1.2.	Uz zemes gabala atrodas ēkas:		
1.3.	Nedzīvojamā ēka (kadastra apzīmējums 5486 010 0418 001).		
1.4.	Palīgēka (kadastra apzīmējums 5486 010 0418 002).		
II.daļa 1. iedaļa			
Ieraksta Nr.	Īpašnieks, personas/nodokļu maksātāja kods, tiesību pamats	Domājamā daļa	Summa, par kādu iegūts īpašums(Ls)
1.1.	Īpašnieks: Valgundes pagasta pašvaldība, nodokļu maksātāja kods 90000031620.	1	
1.2.	Pamats: 2007.gada 5.jūlija Valgundes novada domes uzziņa Nr.3-8/536 par zemes gabalu, 1996.gada 6. maija Latvijas Valsts vēstures arhīva izziņa Nr. 4-JP-9070/7 par ēkām.		
III.daļa 1. iedaļa			
Ieraksta Nr.	Lietu tiesības, kas apgrūrina nekustamu īpašumu		Platība, lielums
1.1.	Aizsargjoslas teritorija gar elektrisko tīklu gaisvadu līniju pilsētās un ciemos.		0,0802 ha
1.2.	Aizsargjoslas teritorija gar elektrisko tīklu kabeļu līniju.		0,004 ha
1.3.	Ceļa servitūta teritorija.		0,0472 ha
1.4.	Pamats: 2007.gada 5. jūlija Valgundes novada domes uzziņa Nr.3-8/536, zemes robežu plāns.		

Žurnāla Nr. 300002225878, datums 14.09.2007

Lēmuma datums: 25.10.2007

Kancelejas nodeva Ls 18,00 samaksāta

Zemesgrāmatu nodaļas tiesnesis

Zemesgrāmatu apliecība satur tiesneša lēmumu un informāciju par īpašuma sastāvu.

Inese Trēde



LATVIJAS REPUBLIKA

JELGAVAS rajona VALGUNDES novads

Nekustamā īpašuma

CELTNIEKU IELA 24


Zemes kadastra Nr. 5486 010 0418

ZEMES ROBEŽU PLĀNS

Robežas noteiktas pamatojoties uz Valgundes pagasta Tautas deputātu padomes 1992.gada 16.marta 20.sasaukuma 13.sesijas lēmumu un Valgundes novada domes 2007.gada 8.februāra sēdes lēmumu, protokols Nr.4 .

Robežu plāns sastādīts pēc 2007.gada robežu uzmērīšanas materiāliem
mērogā 1:2000

Zemes īpašuma kopplatība ir **1.0887 ha (10887 m2)**

 VALSTS ZEMES DIENESTS Jelgavas reģionālā nodaļa			
Jelgavas biroja vadītāja		A.Krūmiņa	13. 06. 2007

EKSPLIKĀCIJA

Zemes vienības Nr.	Kopplatība, ha	Zemes lietošanas veidi												Meliorēta LIZ	
		Lauks. izm. zemes	tai skaitā				Meži	Krūmāji	Purvi	Zem ūdeņiem	t.sk. Zem zivju dīķiem	Zem ēkām un pagalmiem	Zem ceļiem		Pārējās zemes
			Arauzeme	Augļu dārzi	Plavas	Ganības									
1.0887	—	—	—	—	—	—	0.1054	—	—	—	—	0.6885	0.0472	0.2476	—



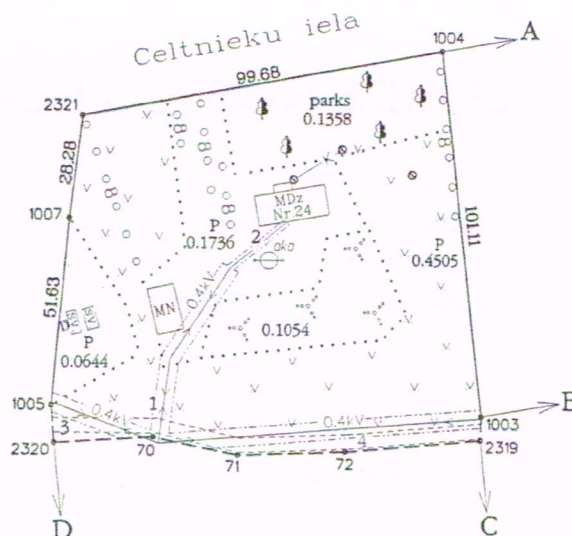
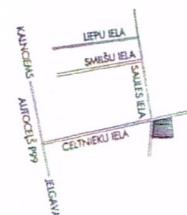
ZEMES GABALA IZVIETOJUMA
SHĒMA

ROBEŽPUNKTU KOORDINĀTAS LKS-92 TM
MĒROGA KOEFICIENTS 0.999604

Nr	X	Y
1004	289404.65	480613.52
1003	289304.22	480624.86
2319	289297.67	480624.55
72*	289294.31	480587.22
71*	289293.32	480558.03
70*	289298.18	480535.04
2320	289296.67	480508.07
1008	289306.93	480507.31
1007	289358.32	480512.02
2321	289386.36	480515.57

PLATĪBA S=1.0887 ha (10887 m²)

*- apvidū nenostiprināti robežpunkti



ROBEŽOJOŠĀS ZEMES

- no A līdz B zemes īpašums Celtņieku iela 26
- no B līdz C Valgundes novada pašvaldība
- no C līdz D zemes īpašums "Namdari"
- no D līdz A Valgundes novada pašvaldība


NEKUSTAMĀ ĪPAŠUMA OBJEKTA APGRŪTINĀJUMI

- 02050601 - aizsargjoslas teritorija gar elektrisko tīklu gaisvadu līniju pilsētās un ciemos - 0.0802 ha
- 020502 - aizsargjoslas teritorija gar elektrisko tīklu kabeļu līniju - 0.0040 ha
- ATZĪME
3. - ceļa servitūta teritorija - 0.0472 ha

M 1 : 1000



kad. Nr. 5486 010 0418

 LATVIJAS VALSTS MĒRNIĒKS Licences Nr. 145 Jelgava, Akadēmijas 19, 910 kab. tālr. 3012104 www.latvijasmernieks.lv	
Biroja vadītāja	V.Laimite
Mērnies	H.Straupe
08.03.2007.	

Sabiedriskā transporta pieturvietunojums

Nr.p.k.	Specifikācija	Skice
1	<p>TOPAZ 205 - 3 sekcijas</p> <ul style="list-style-type: none"> - jumta izmēri 4200x1505mm, - tērauda konstrukcija pilnībā karsti cinkota un krāsota jebkurā tonī pēc RAL std. kataloga, - konstrukcija stiprināta pie pamatiem ar ķīļienkuriem, - sānu un gala sienas veidotas no rūdīta 6mm stikla; - uz sānu sienām dzeltenu kvādrātu apdruka sietspiedes tehnikā; - jumta materiāls-tonēta polikarbonāta loksne 6mm, - sols veidots no lakotām koka latām ar muguras atbalstu, -garantijas laiks - 5 gadi; <p>Aprīkojums: koka soliņš ar muguras balstu visā nojumes garumā;</p>	<p>The drawing shows two views of the shelter. The side elevation (top) has a total width of 4200mm, divided into three sections of 1505mm each. The front elevation (bottom) has a total depth of 5280mm, divided into four units of 1365mm each, and a total height of 3975mm, divided into three units of 970mm each. The roof is shown with a curved profile and a height of 2400mm. The structure is supported by pillars and has a base width of 2200mm.</p>

Tērauda konstrukcijas karsti cinkotas atbilstoši ISO EN 1461 "Hot dip galvanized coatings on fabricated iron and steel articles - Specifications and test methods" un krāsotas jebkurā tonī pēc RAL kataloga.

Tērauda metināšanas process atbilst EN 1090-2:2008+A1:2011 "Execution of steel structures and aluminium structures. Technical requirements of steel structures" un EN 1090-3:2008 "Execution of steel structures and aluminium structures. Technical requirements of aluminium structures"

Tērauda konstrukcijas karsti cinkotas atbilstoši ISO EN 1461 "Hot dip galvanized coatings on fabricated iron and steel articles - Specifications and test methods" un alumīnija konstrukcijas tiek krāsotas jebkurā tonī pēc RAL kataloga.

Nojumes var tikt komplektētas dažādos veidos, kombinējot rūdīta stikla, tērauda, perforēta tērauda, lamināta un polikarbonāta materiālus.

GALVENO MATERIĀLU UN DARBU SARAKSTS
Transporta pieturas nojumes novietne Celtnieku iela 24, Valgunde, Valgundes
pagasts, Jelgavas novads

N.p.k.	DARBU NOSAUKUMS	MĒRVIENTĪBA	DAUDZUMS
Demontāžas darbi			
1	Demontēt esošos dzelzbetona paneļus un izgrābt esošo grunts kārtu, iekraujot transporta līdzeklī	m2	9,00
2	Demontēt esošo soliņu	gb.	1,00
3	Demontēt esošo atkritumu urnu	gb.	1,00
Pamatu izbūve pieturas stabiem			
4	Izbūvēt pamatus pieturas balstu stabiem	gb.	5,00
Betona bruģakmens segums pieturai			
5	Iebūvēt drenējošo smilts kārtu b=200mm	m3	5,20
6	Iebūvēt dolomīta šķembu fr.20-40 sagat.kārtu b=100mm ,brietējot pa kārtām	m2	26,00
7	Izbūvēt smilšu starpkārtu b=50mm	m3	1,30
8	Ieklāt betona bruģakmens PRIZMA segumu b=60mm,(pelēka toņa)	m2	26,00
9	Izbūvēt betona bruģakmens apmali 1000x300x150mm	tek.metri	22,50
Autobusa pieturas nojume			
10	Nojumes montāža un uzstādīšana	kompl.	1
Labiekārtojuma elementi un to uzstādīšana			
11	Soliņš	gb.	1,00
12	Soliņa uzstādīšana un piestiprināšana	gb.	1,00
13	Atkritumu urna	gb.	1,00
14	Atkritumu urnas uzstādīšana	gb.	1,00
Sakopšanas darbi ap pieturas teritoriju			
15	Sagatavot augsni zālāja sējai ar 15cm biezu melnzemes kārtas iestrādi jaunajam zālienam	m2	50,00
16	Zālāja sēšana	m2	50,00
Organizatoriskie pasākumi			
17	Transporta izdevumi	objekts	1
18	Mehānismu izmaksas	objekts	1



LATVIJAS ARHITEKTU SAVIENĪBAS
SERTIFICĒŠANAS CENTRS

ARHITEKTA PRAKSES SERTIFIKĀTS

Nr. 10 -0273

Saskaņā ar Latvijas Arhitektu savienības Sertificēšanas centra
2014.gada 6. februāra lēmumu Nr.184/2014

Aija Ziemeļniece

pers.kods240355-10075

ir sertificēta arhitekta praksei.


Sertificēšana veikta atbilstoši LR Ministru kabineta 2003.gada
8.jūlija noteikumiem Nr. 383 un SC 2008.gada 20.oktobra
nolikumam "Arhitektu sertificēšanas kārtība".

Izsniegts 19.02.2014

Derīgs līdz 18.02.2019

Latvijas Arhitektu savienības
Sertificēšanas centra vadītājs

Elīna Rožulapa





PROFESIONĀLĀS APDROŠINĀŠANAS POLISE

Polises Nr.
576879210

Noslēgšanas datums
2016.gada 22. janvāris

APDROŠINĀJUMA NĒMĒJS

Vārds, uzvārds **Aija Ziemeļniece** Personas kods **240355-10075**
Adrese **Uzvaras iela 2 - 16, Jelgava, LV-3001**

APDROŠINĀTAIS

Vārds, uzvārds **Aija Ziemeļniece** Personas kods **240355-10075**
Adrese **Uzvaras iela 2 - 16, Jelgava, LV-3001**

LĪGUMA DARBĪBAS PERIODS

no **13.02.2016** plkst. 00:00 līdz **12.02.2017**

Retroaktīvais datums: **13.02.2015**

APDROŠINĀŠANAS PRĒMIJA UN SAMAKSAS NOTEIKUMI

Kopējā apdrošināšanas prēmija **65.00 EUR**

Summa vārdiem: Sešdesmit pieci euro un 00 centi

Prēmija samaksai **65.00 EUR**

Summa vārdiem: Sešdesmit pieci euro un 00 centi

Maksājuma apmaksas termiņš **22.02.2016**

Ja apdrošināšanas prēmija nav samaksāta polisē norādītajā termiņā, apdrošināšanas līgums var nestāties spēkā vai tikt izbeigts atbilstoši likumam "Par apdrošināšanas līgumu"

AAS BALTA rekvizīti: **BALTA AAS**, Vienotais reģ. Nr. 40003049409
Adrese: Raunas iela 10/12, Rīga, LV-1039, Latvija
Banka: AS DNB banka SWIFT kods RIKOLV2X, konta Nr. LV93 RIKO 0002 0130 5136 2
AS Swedbank SWIFT kods HABALV22, konta Nr. LV13 HABA 0551 0084 6119 0
AS SEB Banka SWIFT kods UNLALV2X, konta Nr. LV60 UNLA 0050 0023 0070 8
VAS Latvijas Pasts SWIFT kods LPNSLV21, konta Nr. LV38 LPNS 0001 0018 5589 9
AS Citadele banka SWIFT kods PARXLV22, konta Nr. LV03 PARX 0000 2318 2101 5

Lūdzu maksājumā norādīt polises numuru.

LĪGUMA NOTEIKUMI

Apdrošināšanas līguma vispārējie noteikumi Nr. 04 ir apdrošināšanas līguma neatņemama sastāvdaļa.

ARHITEKTI UN INŽENIERI

Pielikums "Arhitektu/inženieru profesionālā civiltiesiskā atbildība" Nr. 58.02.102 un AAS "BALTA" Profesionālās civiltiesiskās atbildības apdrošināšanas noteikumi Nr. 58.02 ir apdrošināšanas līguma neatņemama sastāvdaļa.

	Gada limits	Limits vienam apdrošināšanas gadījumam	Pašrisks vienam apdrošināšanas gadījumam
Kopējais limits	15,000.00 EUR	15,000.00 EUR	300.00 EUR
Finansiālie (zaudējumi)	15,000.00 EUR	15,000.00 EUR	300.00 EUR
Dzīvība un veselība (zaudējumi)	15,000.00 EUR	15,000.00 EUR	300.00 EUR
Īpašums (zaudējumi)	15,000.00 EUR	15,000.00 EUR	300.00 EUR

PRĒMIJA SAMAKSAI: **65.00 EUR**

Lūdzu visu apdrošinājumaņēmējam adresētu korespondenci sūtīt uz pasta adresi:

Uzvaras iela 2 - 16, Jelgava, LV-3001, E-pasts:

Apdrošinājumaņēmējs:

Aija Ziemeļniece, Mobilais tel.: 29556945

Vārds, uzvārds

240355-10075

Personas kods

Apdrošinātāja pārstāvis:

EURORISK Latvia, SIA, 67320022

Nosaukums, tālrunis

Ina Millere, 29444341

Pārdevēja vārds, uzvārds, tālrunis

Paraksts

Apdrošināšanas polise sastādīta uz 2 lpp.

1. lapa no 2